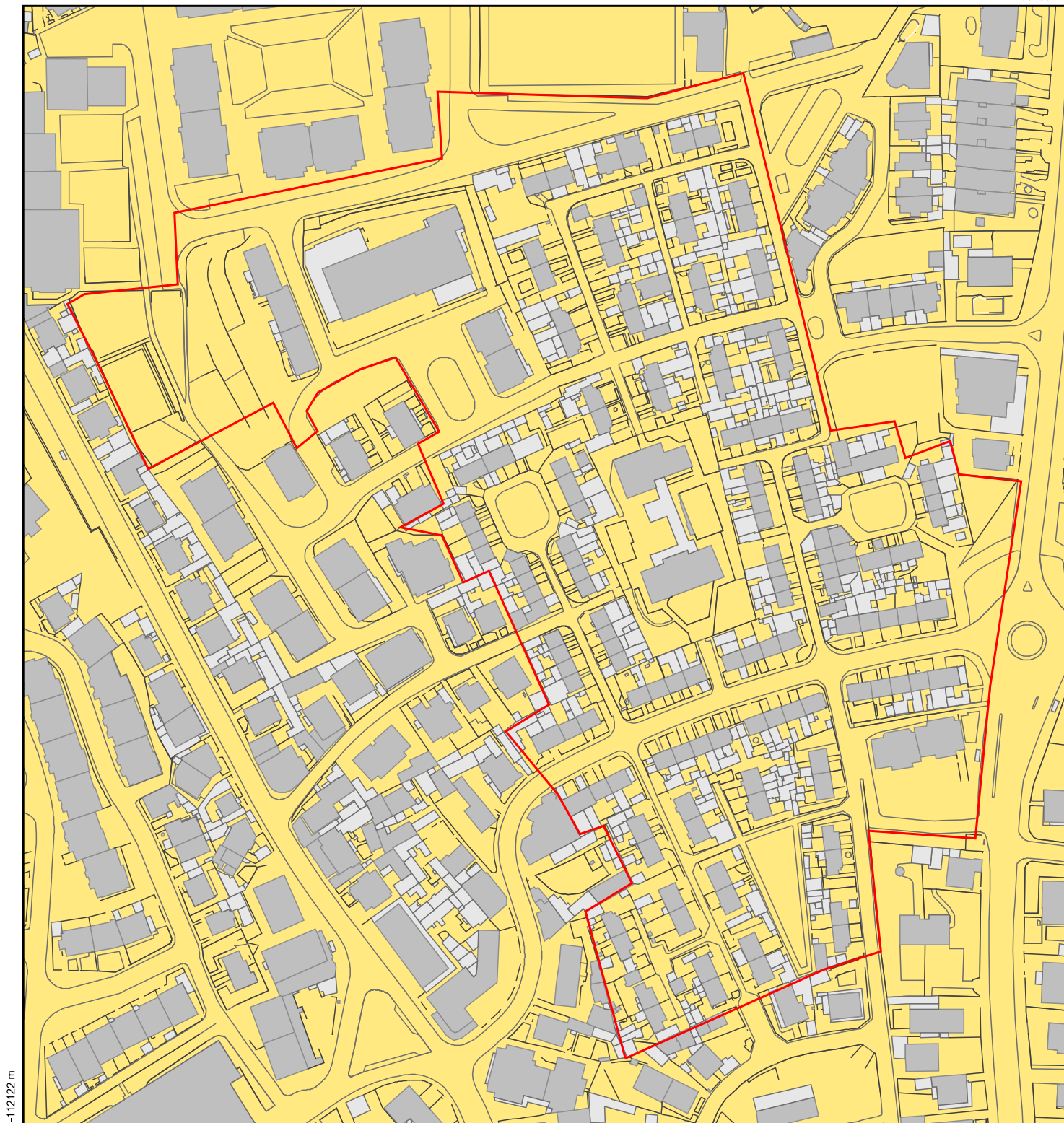




CÂMARA MUNICIPAL

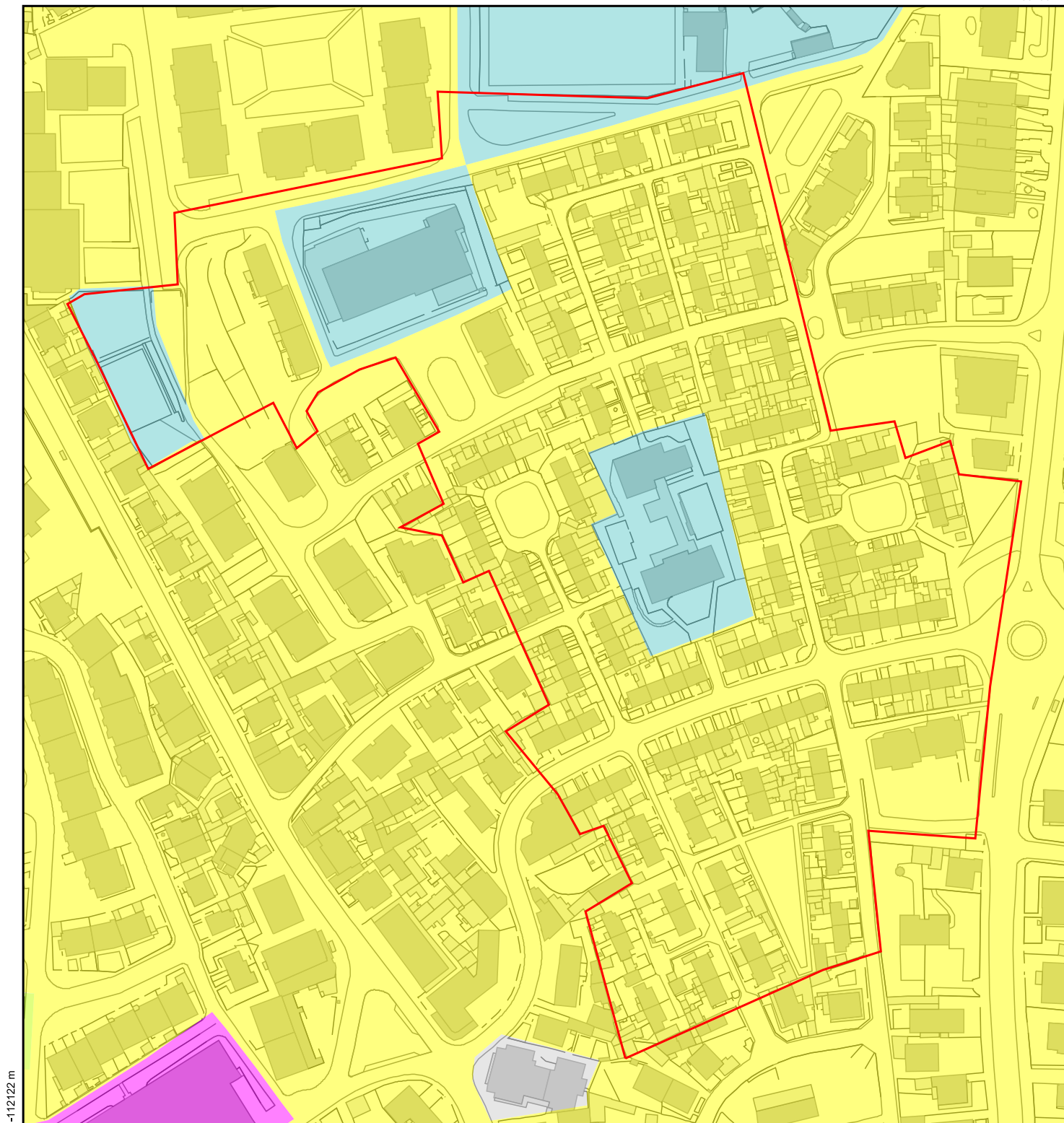
# **PLANO DIRETOR MUNICIPAL**








# Ordenamento Classificação

 Ordenamento Classificação - Solo Urbano

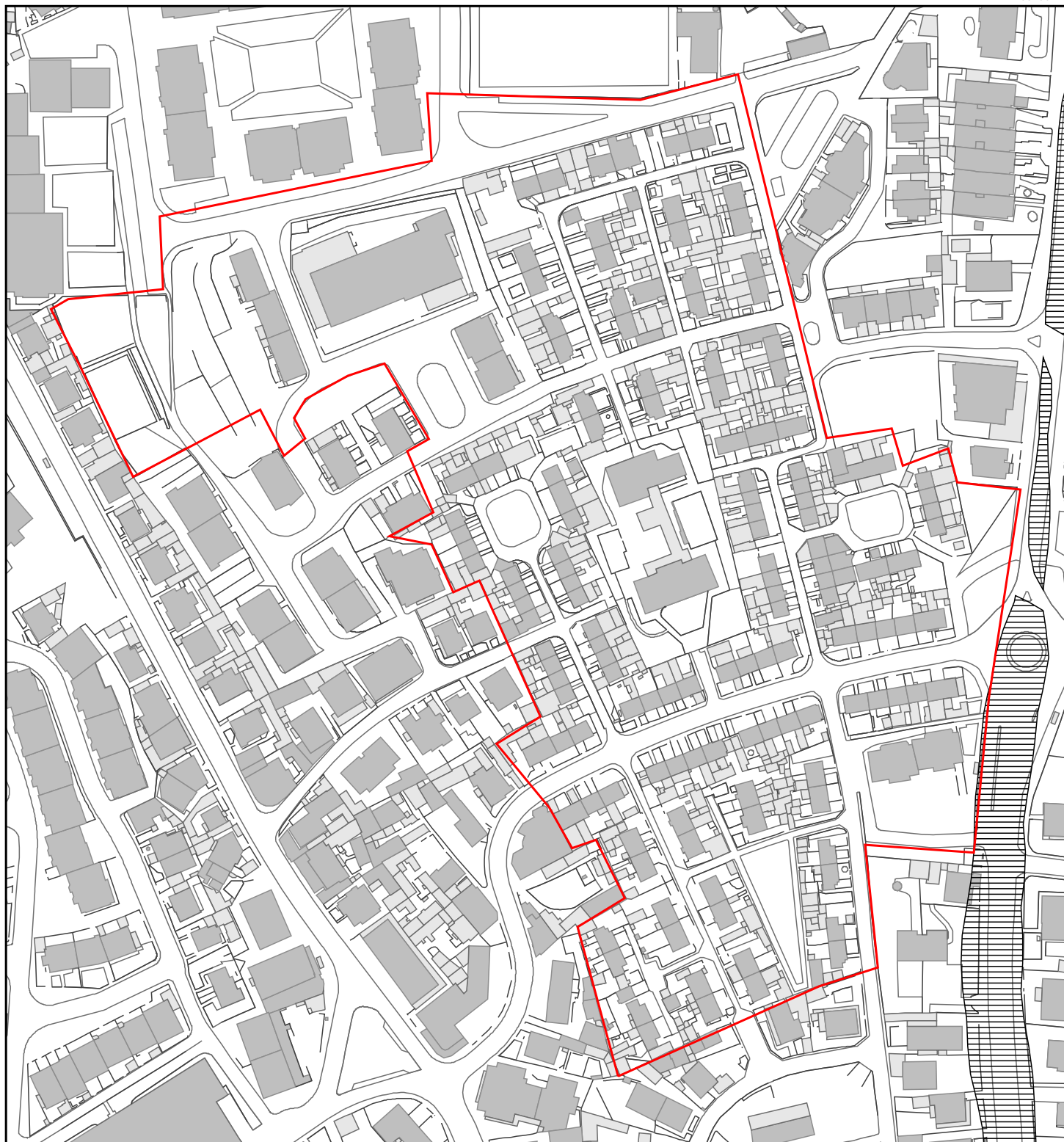





## Ordenamento Qualificação

-  Ordenamento Qualificação - PMOT em vigor
-  Ordenamento Qualificação - Espaço Residencial
-  Ordenamento Qualificação - Espaço Verde de Recreio e Produção
-  Ordenamento Qualificação - Espaço de Comercio e Serviços
-  Limite de Equipamento - Classificação: Solo Urbanizado



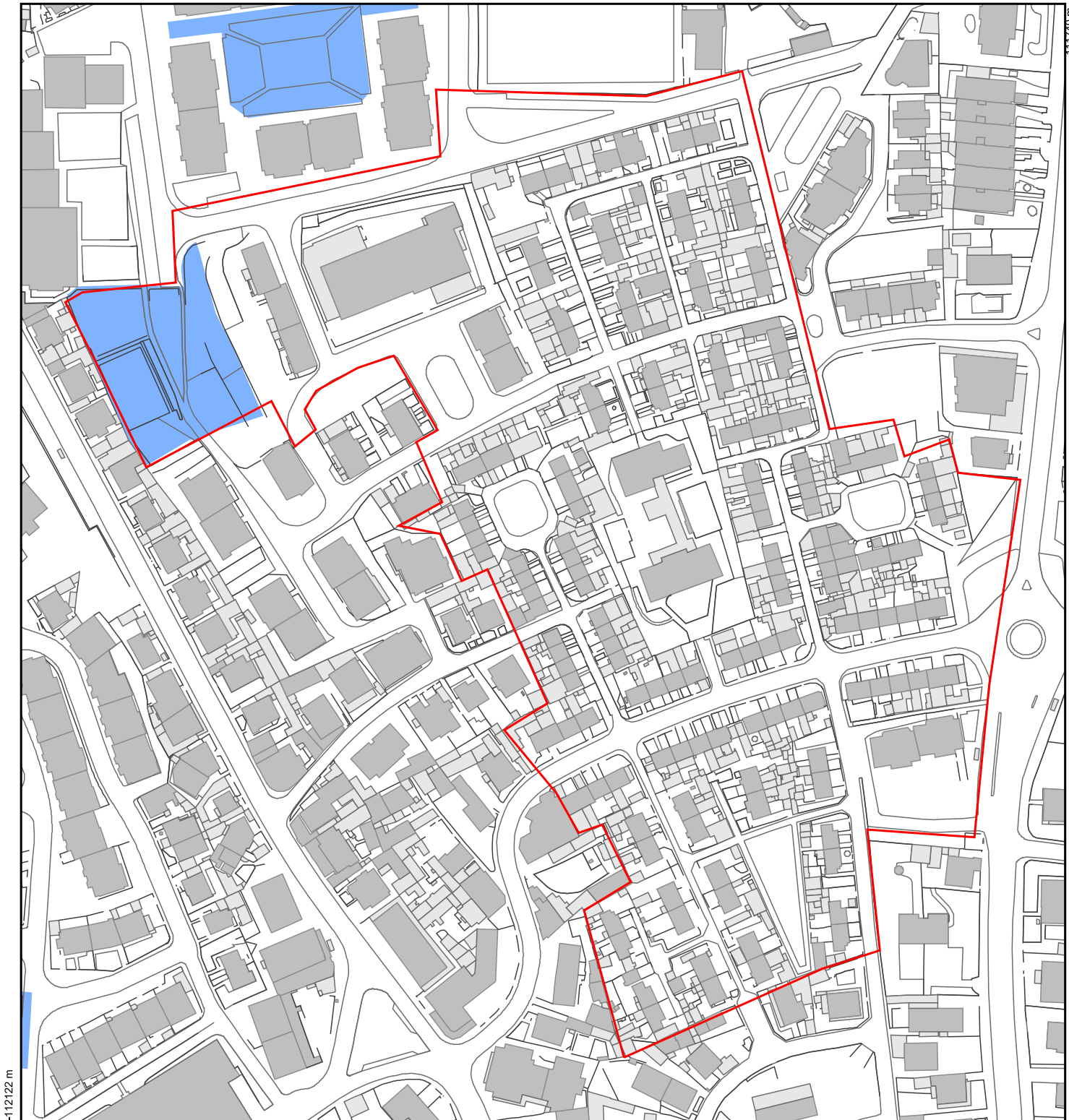


# Ordenamento Zonamento Acústico



Ordenamento Zonamento Acústico - Zonas de Conflito

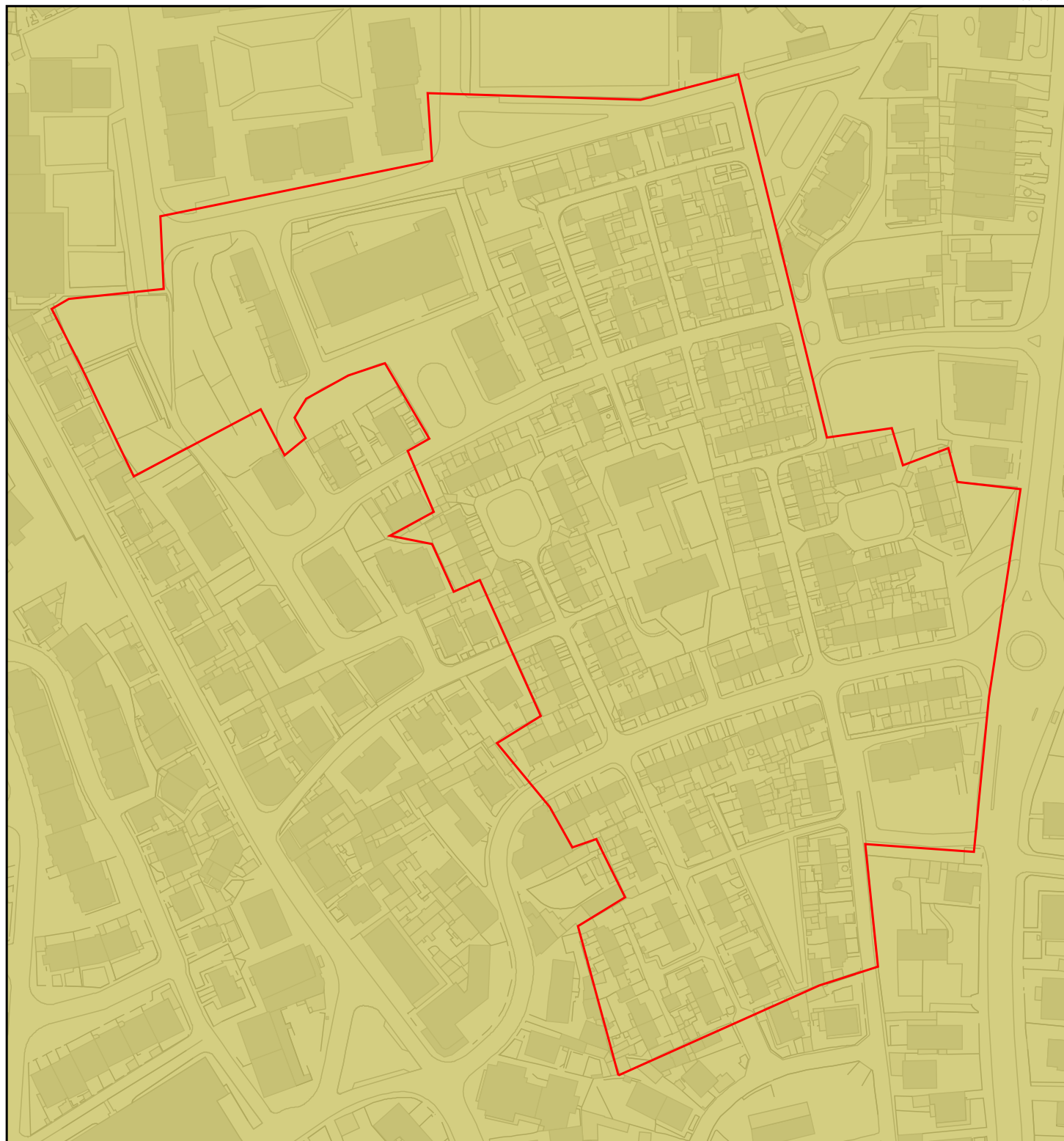







# Ordenamento Estrutura Ecológica

 Limite Estrutura Municipal - Estrutura Ecológica Urbana





# Ordenamento Planos

-  Ordenamento Planos - Plano da Bacia Hidrografica do Tejo
-  Ordenamento Planos - PROFAML
-  Ordenamento Planos - PROTAML





# Ordenamento Suscetibilidade

 Limite Sismo - Grau de Suscetibilidade: Suscetibilidade moderada





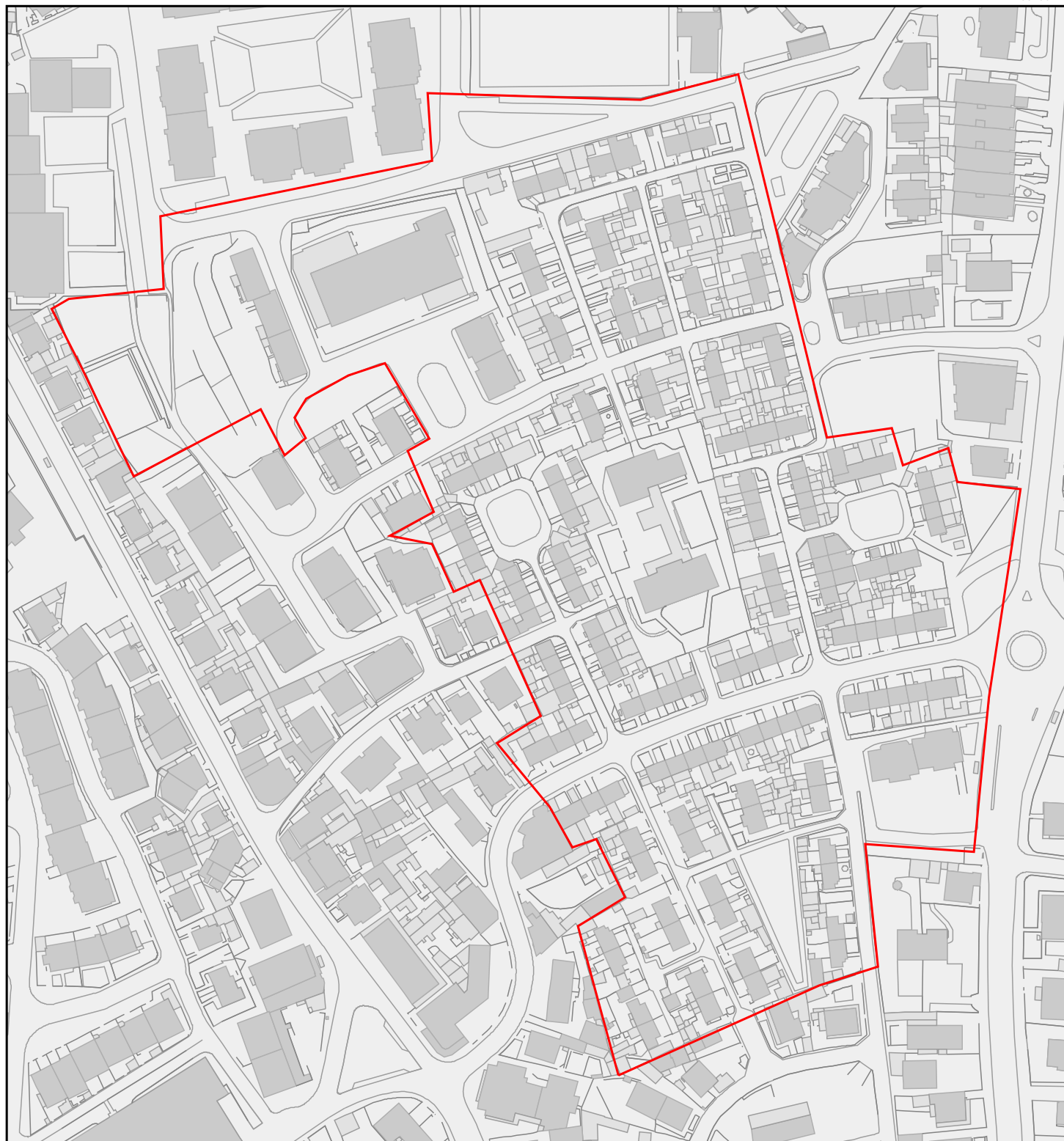
# Ordenamento Suscetibilidade





Limite Vertentes - Grau de Suscetibilidade: Suscetibilidade moderada







## Ordenamento Aeronautico

-  Limite Aerodromo - Zona 4 - Proteção de Atividades com aves e controlo da avifauna
-  Limite Aerodromo - Zona 10 - proteção de luzes passíveis de interferir com a segurança de voo da aeronave





# Ordenamento UOPG










Ordenamento UOPG - UOPG





### Infraestruturas

-  Limite Rede Rodoviária (Hierarquia) - Área de servidão das vias
-  Limite Transporte Público Sítio Próprio - Transporte publico em sítio próprio zona de proteção proposta
-  Posição Rede Rodoviária (Hierarquia) - Designação da Infraestrutura: Rede rodoviária estruturante e de distribuição principal nível 2 existente
-  Posição Rede Rodoviária (Hierarquia) - Designação da Infraestrutura: Rede rodoviária de distribuição secundária nível 3 existente
-  Posição Rede Rodoviária (Hierarquia) - Designação da Infraestrutura: Rede rodoviária de distribuição local ou de proximidade nível 4 existente
-  Posição Rede Rodoviária (PRN) - Designação da Infraestrutura: Estrada nacional (EN) desclassificada
-  Posição Rede Rodoviária (PRN) - Designação da Infraestrutura: Estrada / Caminho municipal

